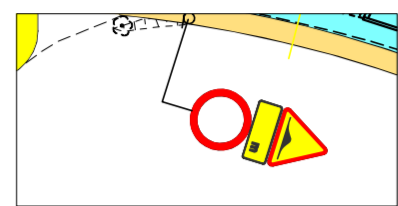
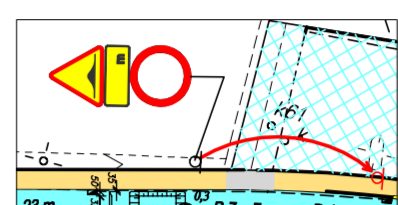
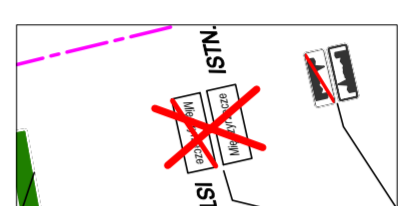
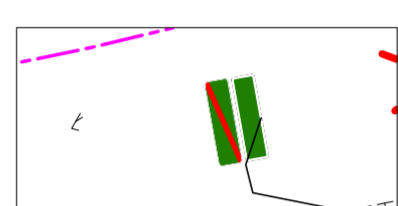


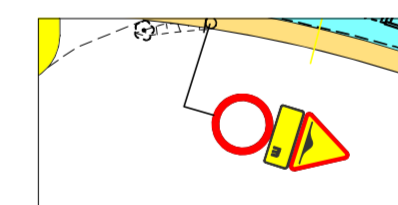
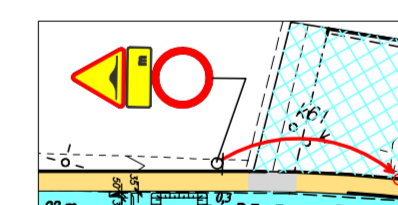

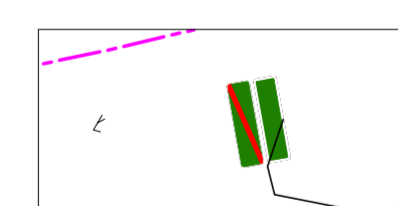
LEGENDA:

-  znaki istniejące bez zmian
-  znaki istniejące do przestawienia
-  znaki istniejące do likwidacji
-  znaki projektowane

WILBUD Usługi Inżynieryjno - Budowlane wilbud@wilbud.pl 43-100 Tychy ul. Junaków 7, tel. (032) 217-05-10			
TYTUŁ	Przebudowa ul. Międzyrzecznej w Międzyrzeczu wraz budową chodnika i kanalizacji deszczowej		
ADRES BUDOWY	Międzyrzecze ul. Międzyrzeczna	FAZA	PEW
INWESTOR	Urząd Gminy Bojszowy, ul. Bojskowa 35, 43-220 Bojszowy	BRANŻA	drogi i kanalizacji
WISCI PISZKARZ	Docelowa organizacja ruchu część 1	SKALA	1:1000
AUTOR PROJEKTU	inż. Józef Wilczek upr. 1800/94 i 385/79	DATA	11.2008
OPRACOWAŁ	inż. Marcin Wilczek	NR RYS.	
SPRACOWAŁ		2.1	



LEGENDA:

-  znaki istniejące bez zmian
-  znaki istniejące do przestawienia
-  znaki istniejące do likwidacji
-  znaki projektowane

WILBUD Usługi Inżynieryjno - Budowlane wilbud@wilbud.pl 43-100 Tychy ul. Junaków 7, tel. (032) 217-05-10			
TYTUŁ	Przebudowa ul. Międzyrzecznej w Międzyrzeczu wraz budową chodnika i kanalizacji deszczowej		
ADRES BUDOWY	Międzyrzecze ul. Międzyrzeczna	FAZA	PEW
INWESTOR	Urząd Gminy Bojszowy, ul. Bojskowa 35, 43-220 Bojszowy	BRANŻA	drogi i kanalizacji
WISCI PISZKARZ	Docelowa organizacja ruchu część 2	SKALA	1:1000
AUTOR PROJEKTU	inż. Józef Wilczek upr. 1800/94 i 385/79	DATA	11.2008
OPRACOWAŁ	inż. Marcin Wilczek	NR RYS.	
SPRACOWAŁ		2.2	