

Bojszowy, 7 stycznia 2008r.

UG – RA 7331/1/6/07

DECYZJA

Na podstawie art. 154 § 1 Kodeksu postępowania administracyjnego (Dz.U. z 2000r. Nr 98, poz.1071 z późn. zm.) z dnia 9 października 2000r.

Wójt Gminy Bojszowy

Zmienia zgodnie z wnioskiem Pana Józefa Bednarza z dnia 13.12.2008r. treść Załącznika nr 1 – wykaz działek objętych wnioskiem **Decyzji ustalającej lokalizację inwestycji celu publicznego nr UG – RA 7331/1/6/07 z dnia 12 lipca 2007r.** wydanej

dla Gminy Tychy

inwestycja o znaczeniu powiatowym i gminnym pod nazwą:

Gospodarka ściekowa w Tychach

**Kontrakt K5 – część 4 – budowa kanalizacji sanitarnej, deszczowej
rejon ulicy Śląskiej, Katowickiej**

po rozpatrzeniu wniosku

Konsorcjum firm:

**Firma Inżynierska ALL – PRO Sp. z o.o.
43 – 300 Bielsko – Biala, ul. Komorowicka 72**

P.R.I. „POL – AQUA S.A.” (Piaseczno),

**Budownictwo Drogowe ALTCOM (Ukraina, Donieck)
reprezentowane przez**

Pana Józefa Bednarza

**działającego w imieniu Gminy Tychy z upoważnienia
Pana Zbigniewa Gieleciaka – Pełnomocnika ds. Realizacji Projektu
Funduszu Spójności „Gospodarka Ściekowa w Tychach”**

W następujący sposób:

- Załącznik nr 1 – wykaz działek objętych wnioskiem uzupełnia się o pozycje 125, 126 tj. działki nr 704/122, 819/122 stanowiące zgodnie z wypisem z rejestru gruntów własność Gminy Miasta Tychy.

Pozostałe zapisy decyzji w/w pozostają bez zmian.

Uzasadnienie

Stosownie do wniosku Pana Józefa Bednarza z dnia 13.12.2008r. uzupełniono treść Załącznika nr 1 – wykaz działek objętych wnioskiem decyzji ustalającej lokalizację inwestycji celu publicznego wydanej w dniu 12 lipca 2007r. o działki 704/122, 819/122 stanowiące zgodnie z wypisem z rejestru gruntów własność Gminy Miasta Tychy. W związku z uwagami MZUiM wniesionymi na etapie uzgodnień branżowych, zaistniała konieczność przesunięcia kanału sanitarnego poza pas jezdni ul. Zwierzynieckiej. Gmina Miasta Tychy, jako strona postępowania od samego początku uczestniczyła

we wszystkich etapach przedmiotowego postępowania. Wobec powyższego postanawiam jak w sentencji niniejszej decyzji.

Pouczenie

Od niniejszej decyzji przysługuje stronom odwołanie do Samorządowego Kolegium Odwoławczego (40 – 032 Katowice, ul. Jagiellońska 25) za pośrednictwem Wójta Gminy Bojszowy w terminie 14 dni od dnia jej otrzymania. Odwołanie należy składać w dwóch egzemplarzach.

Odwołanie od decyzji powinno zawierać zarzuty odnoszące się do decyzji, określać istotę i zakres żądania będącego przedmiotem odwołania oraz wskazywać dowody uzasadniające to żądanie.



WÓJT
mgr inż. Henryk Strate

Załączniki:

Załącznik nr 1 – wykaz działek objętych wnioskiem

Załącznik nr 2 – kserokopia mapy rys. 3/1 – skala 1 : 500

Oplata skarbową:

– Oplatę skarbową w wysokości – 00,00 zł pobrano





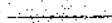
Zgodnie z art.19 ustawy z dnia 16 listopada 2006r. o opłacie skarbowej (Dz. U. z 2006r. Nr 225, poz.1635) – w myśl art.8 ustawy z dnia 9 września 2000r. o opłacie skarbowej (Dz. U. Nr 86, poz.960 ze zm.) zwalnia się z opłaty skarbowej.

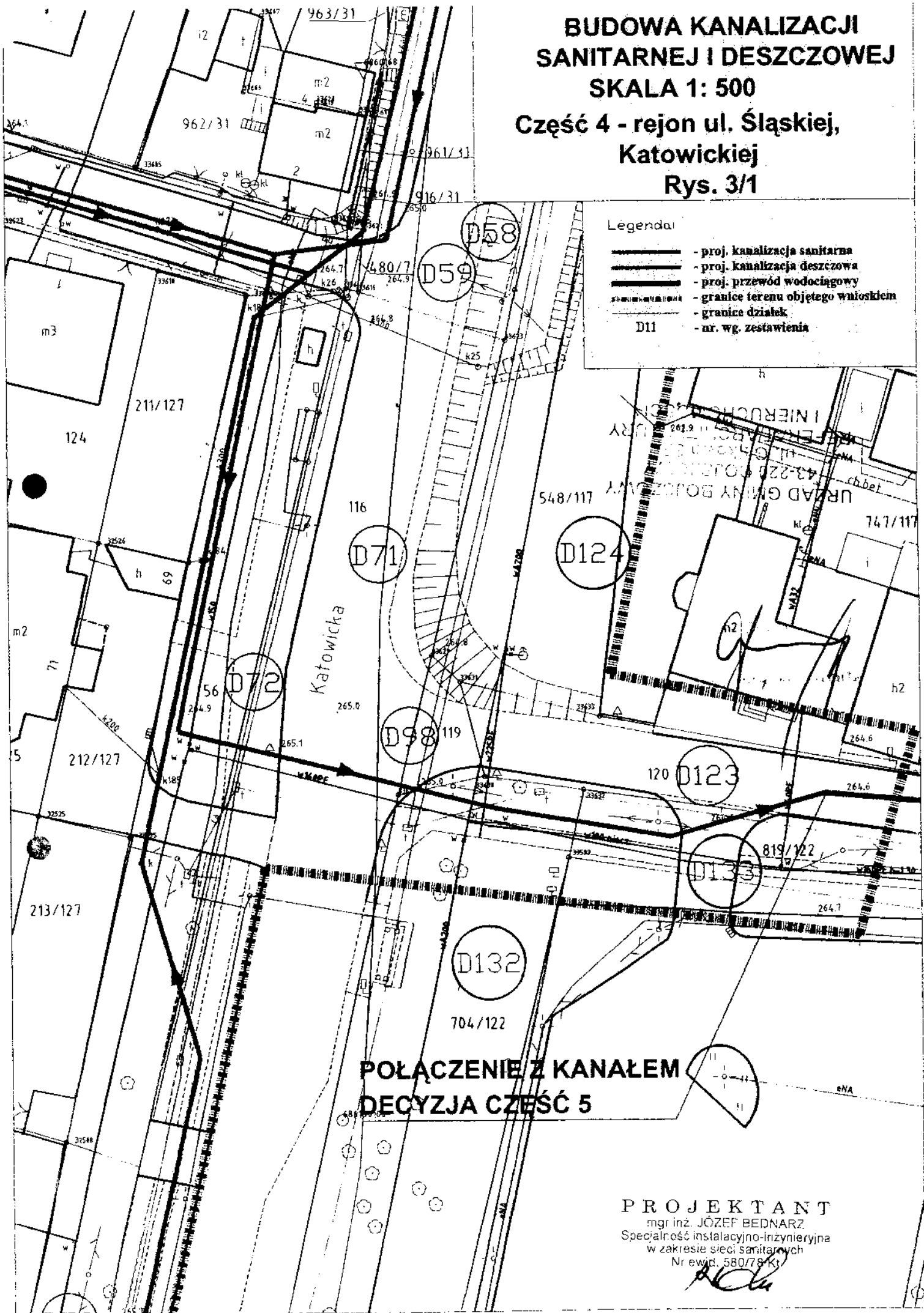
Otrzymują:

1. Pan Józef Bednarz
Firma Inżynierska ALL – PRO Sp. z o.o.; 43 – 300 Bielsko – Biała, ul. Komorowicka 72
2. Przedsiębiorstwo Robót Inżynierskich „POL-AQUA” S.A.
ul. Katowicka 122, 43 – 100 Tychy
3. Jednostka Realizująca Projekt – Tychy, Al. Marszałka J. Piłsudskiego 12
4. Prezydent Miasta Tychy – Al. Niepodległości 49
5. Strony postępowania administracyjnego wg wypisu z rejestru gruntów a/a
6. Wydział Komunikacji UM Tychy (IKM) – ul. Budowlanych 59
7. Wydział Gospodarki Nieruchomościami UM Tychy (GGN) – Al. Niepodległości 49
8. Wydział Rozwoju Miasta i Funduszy Europejskich UM Tychy (GRE) – Al. Niepodległości 49
9. Wydział Architektury UM Tychy (GWA) – Al. Niepodległości 49
10. Wydział Geodezji UM Tychy (GWG) – Al. Niepodległości 49
11. Miejski Zarząd Budynków Mieszkalnych – Tychy, ul. Filaretów 31
12. RPWiK S.A. – Tychy, ul. Sadowa 4
13. Kompania Piwowarska, Tyskie Browary Książęce – Tychy, ul. Mikołowska 5
14. Referat Architektury i Nieruchomości a/a

**BUDOWA KANALIZACJI
SANITARNEJ I DESZCZOWEJ
SKALA 1: 500
Część 4 - rejon ul. Śląskiej,
Katowickiej
Rys. 3/1**

Legenda:

-  - proj. kanalizacja sanitarna
-  - proj. kanalizacja deszczowa
-  - proj. przewód wodociagowy
-  - granice terenu objętego wnioskiem
-  - granice działek
- D11 - nr. wg. zestawienia



**POŁĄCZENIE Z KANAŁEM
DECYZJA CZĘŚĆ 5**

PROJEKTANT
mgr inż. JÓZEF BEDNARZ
Specjalność instalacyjno-inżynierska
w zakresie sieci sanitarnych
Nr ewd. 580/78 Kt