

UG – RA 7331/1/20/07

**DECYZJA**  
**ustalająca lokalizację inwestycji celu publicznego**

---

Na podstawie art.50 ust.1, art.51 ust.1, art.53 ust.3 – 5, art.54 – 59 ustawy z dnia 27 marca 2003r. o planowaniu i zagospodarowaniu przestrzennym ( Dz.U. z 2003r. Nr 80, poz. 717 z późn. zm.), zgodnie z art.104 i 107 ustawy z dnia 14 czerwca 1960r. Kodeks postępowania administracyjnego (Dz.U. z 2000r. Nr 98, poz.1071 z późn. zm.) oraz Postanowieniem Samorządowego Kolegium Odwoławczego w Katowicach nr SKO – UL/426/238/5812/07 z dnia 16 maja 2007 r. po rozpatrzeniu wniosku z dnia 28 czerwca 2007r.:

**Konsorcjum firm:**

**Mostostal Warszawa S.A.**

**02 – 673 Warszawa, ul. Konstruktorska 11 A,**

**Zakład Ogólnobudowlany „HYDROBIEL” Stefan Bielawski**

**68 – 200 Żary, ul. Zwycięzców 5**

**reprezentowane przez**

**Panią Barbarę Witek**

**działającą w imieniu Gminy Tychy z upoważnienia**

**Pana Zbigniewa Gieleciaka – Pełnomocnika ds. Realizacji Projektu**

**Funduszu Spójności „Gospodarka Ściekowa w Tychach”**

---

**Wójt Gminy Bojszowy**

**u s t a l a**

**dla Gminy Tychy**

**lokalizację inwestycji celu publicznego**

**o znaczeniu powiatowym i gminnym**

dla inwestycji pod nazwą:

**Gospodarka ściekowa w Tychach**

**Kontrakt K1 – Zlewnia II – budowa kanalizacji sanitarnej i deszczowej w dzielnicy Jaroszowice rejon ulicy Oświęcimskiej od ulicy Długiej do ulicy Kościelnej i Głównej na parcelach według wykazu stanowiącego załącznik nr 1 do decyzji.**

**I. Podstawowe dane charakteryzujące rodzaj przedsięwzięcia**

---

1. Teren inwestycji: działki wg wykazu będącego załącznikiem nr 1 do decyzji.
2. Rodzaj przedsięwzięcia: obiekty infrastruktury technicznej.
3. Zakres rzeczowy (zgodnie z załącznikami nr 2 i 3 do decyzji):



Projektowana kanalizacja sanitarna i deszczowa będzie stanowiła obiekty liniowe typu podziemnego. Projektowana kanalizacja sanitarna odprowadzająca ścieki z budynków po północnej stronie ul. Oświęcimskiej zostanie włączona do istniejącej kanalizacji ks200. Włączenie nastąpi w czterech studniach, tj. na dz. nr 856/23 – studnia k9, dz. 1039/23 – studnia k7, dz. 868/24 – studnia k1, dz. 481/24 – studnia k9. Dla budynków położonych po południowej stronie ul. Oświęcimskiej projektowana ks zostanie włączona w studni k6 – dz. nr 479/2, studni k6 – dz. nr 477/72 oraz w studni k14 – dz. nr 544/51.

Projektowana kanalizacja deszczowa odprowadzająca wody opadowe zostanie włączona do Potoku Tyskiego i rowów melioracyjnych. Dla zlewni II przewiduje się zrzut wód deszczowych do Potoku Tyskiego wylotami Jr19, Jr 17. Zrzut wód deszczowych do rowów melioracyjnych dla zabudowy po północnej stronie ul. Oświęcimskiej nastąpi wylotami Jr 25, Jr26. Przewiduje się, iż jeden z wylotów do Potoku Tyskiego poprzedzony będzie urządzeniami oczyszczającymi: piaskownik i separator, natomiast jeden wylot i trzy wyloty do rowów melioracyjnych poprzedzone będą osadnikami.

Na etapie budowy sieci wystąpią czasowe, lokalne i odwracalne zmiany w ukształtowaniu powierzchni terenu w postaci wykopów pod rurociągi i czasowe zwałowiska gleby oraz gruntu z wykopów. Formy te ulegną likwidacji po ułożeniu rurociągów.

4. Charakterystyczne parametry techniczne inwestycji:

- 1) Kanalizacja sanitarna grawitacyjna: średnica Dn 200, długość ~ 1300 m, materiał PEHD i/lub PP i/lub PVC i/lub kamionka.
- 2) Kanalizacja deszczowa: średnica Dn 300, długość ~ 1350 m, materiał PEHD i/lub PP i/lub PVC i/lub kamionka.

5. Własność terenu wg wypisu z rejestru gruntów (zgodnie z załącznikiem nr 4 do decyzji).

## **II. Warunki lokalizacji inwestycji wynikające z przepisów odrębnych**

1. Przy projektowaniu i realizacji inwestycji należy spełnić wymogi i ograniczenia wynikające z niżej wymienionych przepisów:

- 1) *Ustawy z dnia 21 marca 1985r. o drogach publicznych (Dz.U. z 2004r. Nr 204, poz.2086 z późn. zm.)* – mając na uwadze przepisy dotyczące prac prowadzonych w pasie drogowym, a w szczególności:
  - a) przebudowa lub remont obiektów budowlanych lub urządzeń niezwiązanych z gospodarką drogową lub obsługą ruchu wymaga zgody zarządcy drogi, a w przypadku gdy planowane roboty są objęte obowiązkiem uzyskania pozwolenia na budowę, również uzgodnienia projektu budowlanego,
  - b) zabrania się dokonywania w pasie drogowym czynności, które mogłyby powodować niszczenie lub uszkodzenie drogi i jej urządzeń albo zmniejszenie jej trwałości oraz zagrażać bezpieczeństwu ruchu drogowego; w szczególności zabrania się: niszczenia rowów, skarp, nasypów i wykopów oraz samowolnego rozkopywania drogi, zaorywania lub zwężania w inny sposób pasa drogowego, odprowadzania ścieków z urządzeń melioracyjnych do rowów przydrożnych lub na jezdnię drogi, usuwania, niszczenia i uszkodzania zadrzewień przydrożnych,
  - c) zajęcie pasa drogowego na cele niezwiązane z budową, przebudową, remontem, utrzymaniem i ochroną dróg wymaga zezwolenia zarządcy drogi, w drodze administracyjnej; zezwolenie to dotyczy m. in.: prowadzenia robót w pasie drogowym, umieszczania w pasie drogowym urządzeń infrastruktury technicznej niezwiązanych z potrzebami zarządzania drogami lub potrzebami ruchu drogowego.
- 2) *Ustawy z dnia 17 maja 1989r. Prawo geodezyjne i kartograficzne (Dz.U. z 2000r. Nr 100, poz.1086 z późn. zm.)* – w zakresie sytuowania projektowanych sieci uzbrojenia terenu. Inwestorzy są obowiązani:
  - a) uzgadniać usytuowanie projektowanych sieci uzbrojenia terenu z właściwymi starostami,
  - b) zapewnić wyznaczenie, przez jednostki uprawnione do wykonywania prac geodezyjnych, usytuowania obiektów budowlanych wymagających pozwolenia na budowę.
- 3) *Rozporządzenia Ministra Spraw Wewnętrznych i Administracji z dnia 24 września 1998r.*


w sprawie geotechnicznych warunków posadowienia obiektów budowlanych (Dz.U. Nr 126 poz.839)

- a) Zgodnie z przepisami cyt. rozporządzenia przed rozpoczęciem prac projektowych należy ustalić warunki posadowienia planowanego obiektu w celu uzyskania danych:
  - dotyczących budowy i parametrów geotechnicznych podłoża gruntowego współpracującego z projektowanym obiektem i w strefie oddziaływania robót,
  - umożliwiających rozpoznanie zagrożeń mogących wystąpić w trakcie robót budowlanych lub w ich wyniku,
  - wymaganych do bezpiecznego i racjonalnego zaprojektowania i wykonania obiektu budowlanego.
- 4) *Ustawy z dnia 7 czerwca 2001r. O zbiorowym zaopatrzeniu w wodę i zbiorowym odprowadzaniu ścieków (Dz.U. Nr 72 poz.747 z późn. zm.)* – w zakresie zapewnienia zbiorowego odprowadzania ścieków wymagane jest:
  - a) stworzenie warunków niezawodnego odprowadzania i oczyszczania ścieków, a także ochrony interesów odbiorców usług, z uwzględnieniem ochrony środowiska i optymalizacji kosztów,
  - b) zapewnienie zdolności posiadanych urządzeń kanalizacyjnych do odprowadzania ścieków w sposób ciągły i niezawodny, a także zapewnienia należytej jakości odprowadzanych ścieków.
2. Inwestycję należy projektować w sposób określony w przepisach, w tym techniczno – budowlanych oraz zgodnie z zasadami wiedzy technicznej, zapewniając spełnienie wymagań dotyczących: bezpieczeństwa użytkowania, odpowiednich warunków higienicznych i zdrowotnych.

### **III. Warunki i zasady zagospodarowania terenu w zakresie ochrony środowiska, przyrody i krajobrazu**

---

1. Należy zachować warunki ochrony środowiska oraz warunki korzystania z jego zasobów, z uwzględnieniem zrównoważonego rozwoju wynikające z wymagań *Ustawy z dnia 27 kwietnia 2001r. Prawo ochrony środowiska (Dz.U. z 2006r. Nr 129, poz.902 z późn. zm.)* – w zakresie przygotowania i realizacji inwestycji wymagane jest:
  - 1) oszczędne korzystanie z terenu,
  - 2) uwzględnienie ochrony środowiska na obszarze prowadzenia prac, a w szczególności ochrony gleby, zieleni, naturalnego ukształtowania terenu i stosunków wodnych,
  - 3) stosowanie rozwiązań, które ograniczą zmianę stosunków wodnych do rozmiarów niezbędnych ze względu na specyfikę przedsięwzięcia,
  - 4) nie powodowanie przekroczenia standardów emisyjnych oraz pogorszenia stanu środowiska w znacznych rozmiarach lub zagrożenia życia lub zdrowia ludzi.
2. Stosownie do wymogów *Ustawy z dnia 30 kwietnia 2004r. o ochronie przyrody (Dz.U z 2004r. Nr 92, poz.880 z późn. zm.)* – prace ziemne oraz inne prace związane z wykorzystaniem sprzętu mechanicznego lub urządzeń technicznych, prowadzone w obrębie bryły korzeniowej drzew lub krzewów na terenach zieleni lub zadrzewieniach powinny być wykonane w sposób najmniej szkodzący drzewom lub krzewom.
3. Stosownie do wymogów *Ustawy z dnia 18 lipca 2001 – Prawo wodne (Dz. U. z 2005r. Nr 239 poz.2019 z późn. zm.)* – w zakresie ochrony wód oraz ekosystemów od nich zależnych wymagane jest:
  - 1) przy projektowaniu, wykonywaniu oraz utrzymywaniu urządzeń wodnych należy kierować się zasadą zrównoważonego rozwoju, a w szczególności zachowaniem dobrego stanu wód lub poprawą jakości wód i charakterystycznych dla nich biocenoz, biologicznych stosunków w środowisku wodnym i na terenach podmokłych tak, aby uniknąć niekorzystnych zmian w stanie ekologicznym i chemicznym wód powierzchniowych, potrzebą zachowania istniejącej rzeźby terenu,
  - 2) stosowanie przepisów w/w ustawy do wprowadzania ścieków: do wód lub do ziemi, do urządzeń kanalizacyjnych będących we władaniu innych podmiotów, wprowadzania



- ścieków przemysłowych zawierających substancje szczególnie szkodliwe dla środowiska wodnego,
- 3) wprowadzanych do wód lub do ziemi w ramach zwykłego albo szczególnego korzystania z wód ścieków oczyszczonych w stopniu wymaganym przepisami ustawy; dopuszcza się wprowadzanie do wód lub do ziemi wód opadowych z przelewów kanalizacji deszczowej lub ścieków z przelewów burzowych komunalnej kanalizacji ogólnospławnej na warunkach określonych w przepisach,
  - 4) zapewnienie ochrony wód przed zanieczyszczeniem, w szczególności przez budowę i eksploatację urządzeń służących tej ochronie, a tam, gdzie jest to celowe, powtórne wykorzystanie oczyszczonych ścieków; wybór miejsca i sposobu wykorzystania albo usuwania ścieków powinien minimalizować negatywne oddziaływania na środowisko.
4. Warunki, jakie należy spełnić przy wprowadzaniu ścieków do wód lub do ziemi, w tym najwyższe dopuszczalne wartości zanieczyszczeń określa rozporządzenie Ministra Środowiska z dnia 24 lipca 2006 roku (Dz. U. Nr 137, poz. 984), z zastrzeżeniem art.41 ust.4 – 6.
  5. Należy zachować wymogi dotyczące uwarunkowań środowiskowych zawartych w Decyzji o środowiskowych uwarunkowaniach zgody na realizację przedsięwzięcia Nr OŚR7624/19/06 wydanej w dniu 17 marca 2006r. przez Wójta Gminy Bojszowy.
  6. Zgodnie z Postanowieniem nr 56/07 Naczelnika Wydziału Komunalnego, Ochrony Środowiska i Rolnictwa działającego z upoważnienia Prezydenta Miasta z dnia 12 lipca 2007r. – znak pisma: IKR.UP.7624 – 95/07 należy uzyskać pozwolenie wodnoprawne na wykonanie wylotów i odprowadzenie wód opadowych do cieków otwartych
  7. Zgodnie z Postanowieniem nr 1091/2007 z dnia 13 lipca 2007r. Dyrektora Śląskiego Zarządu Melioracji i Urządzeń Wodnych w Katowicach działającego z upoważnienia Marszałka Województwa Śląskiego należy przyjąć rozwiązania projektowe opracowane zgodnie z warunkami technicznymi wydanymi przez Śląski Zarząd Melioracji i Urządzeń Wodnych w Katowicach – administratora cieku Tyskiego, uzyskać pozwolenie wodnoprawne na przejście kanalizacją sanitarną i deszczową przez ciek Tyski na podstawie operatu wodnoprawnego zaakceptowanego przez Śląski Zarząd Melioracji i Urządzeń Wodnych w Katowicach.
  8. Na ewentualną wycinkę drzew należy uzyskać zgodę w trybie przepisów ustawy o ochronie środowiska.

#### **IV. Warunki obsługi w zakresie infrastruktury technicznej i komunikacji**

---

1. Lokalizację inwestycji należy uzgodnić z użytkownikami sieci pod – i naziemnych w Wydziale Geodezji Urzędu Miasta w Tychach.
2. Zgodnie z uzgodnieniem z dnia 6 lipca 2007r. Dyrektora Miejskiego Zarządu Ulic i Mostów w Tychach działającego z upoważnienia Prezydenta Miasta Tychy – znak pisma: DAD – 14/485/2923/07/MD na etapie opracowania projektu budowlanego należy wystąpić do w/w zarządu w celu uzgodnienia przebiegu i lokalizacji planowanych kanalizacji w pasie dróg publicznych.

#### **V. Wymagania dotyczące ochrony interesów osób trzecich**

---

1. Należy zachować wymagania dotyczące ochrony interesów osób trzecich przed pozbawieniem:
  - 1) dostępu do drogi publicznej,
  - 2) możliwości korzystania z wody, kanalizacji, energii elektrycznej i ciepłej oraz środków łączności,
  - 3) uciążliwościami powodowanymi przez hałas, wibracje,
  - 4) zanieczyszczeniem powietrza, wody i gleby.
2. Należy zachować wymagania wynikające z obowiązujących przepisów odrębnych w zakresie warunków technicznych, jakim winno odpowiadać usytuowanie sieci uzbrojenia technicznego.
3. Sposób prowadzenia robót budowlanych nie może utrudniać obsługi komunikacyjnej nieruchomości sąsiadujących z inwestycją.
4. Należy uzyskać zgody na wejście w teren właścicieli nieruchomości, przez które przebiega trasa projektowanej inwestycji.

5. Inwestor zobowiązany jest do zrealizowania w pełnym zakresie warunków i zaleceń zawartych w opiniach i uzgodnieniach zainteresowanych jednostek.

## **VI. Linie rozgraniczające teren inwestycji**

Zgodnie z załącznikiem nr 5 niniejszej decyzji.

### **Uzasadnienie**

Podstawą wydania decyzji są przepisy ustawy z dnia 27 marca 2003r. o planowaniu i zagospodarowaniu przestrzennym (Dz.U. Nr 80, poz.717 z późn. zm.).

Wnioskowana inwestycja pn.: „*Gospodarka ściekowa w Tychach – Kontrakt K1, Zlewnia II – budowa kanalizacji sanitarnej i deszczowej w dzielnicy Jaroszowice, rejon ulicy Oświęcimskiej od ulicy Długiej do ulicy Kościelnej i Głównej*”, w rozumieniu art.2 pkt 5 cyt. ustawy oraz art.6 pkt.3 ustawy z dnia 21 sierpnia 1997r. o gospodarce nieruchomościami (Dz.U. z 2000r. Nr 46 poz.543 z późn. zm.) zalicza się do inwestycji celu publicznego.

Art.50 ust.1 ustawy z dnia 27 marca 2003r o planowaniu i zagospodarowaniu przestrzennym stanowi, że inwestycja celu publicznego jest lokalizowana na podstawie planu miejscowego, a w przypadku jego braku – w drodze decyzji o ustaleniu lokalizacji inwestycji celu publicznego.

Dla obszaru objętego wnioskiem ustalenia miejscowego planu ogólnego zagospodarowania przestrzennego miasta Tychy zatwierdzone Uchwałą Rady Miejskiej w Tychach Nr 57/94 z dnia 17 listopada 1994r. (Dz. Urz. Woj. Kat. Nr 15, poz.205) utraciły ważność z dniem 1 stycznia 2004r.

Z dołączonej do wniosku mapy orientacyjnej wynika, że w obszarze objętym wnioskiem znajdują się tereny objęte ustaleniami miejscowych planów zagospodarowania przestrzennego uchwalonych:

- Uchwałą Nr 578/98 Rady Miejskiej w Tychach z dnia 23 kwietnia 1998r. (Dz. Urz. Woj. Kat. Nr 21 z dnia 27 lipca 1998r. poz. 257),
- Uchwałą Nr 0150/507/2000 Rady Miasta Tychy z dnia 12 października 2000r. (Dz. Urz. Woj. Śl. Nr 47 z dnia 30 listopada 2000r. poz. 674).

W związku z powyższym niniejszą decyzję wydaje się wyłącznie dla tej części terenu, który nie posiada miejscowego planu zagospodarowania przestrzennego.

Stosownie do ustaleń art.4 ust.2 pkt 1 ustawy o planowaniu i zagospodarowaniu przestrzennym w przypadku braku planu miejscowego lokalizację inwestycji celu publicznego ustala się w drodze decyzji.

Zgodnie w art.51 ust.1 pkt 2 w/w ustawy decyzję o ustaleniu lokalizacji inwestycji celu publicznego o znaczeniu gminnym i powiatowym wydaje wójt, burmistrz albo prezydent miasta po dopełnieniu procedury określonej w art.53 ust.1 i ust.3.

Biorąc powyższe pod uwagę oraz w związku z Postanowieniem Samorządowego Kolegium Odwoławczego w Katowicach nr SKO – UL/426/238/5812/07 z dnia 16 maja 2007r. Wójt Gminy Bojszowy wszczął postępowanie w sprawie wydania decyzji o ustaleniu lokalizacji inwestycji celu publicznego dla przedmiotowej inwestycji poprzez:

- 1) obwieszczenie (tablice ogłoszeń: Urzędu Gminy Bojszowy, Jednostki Realizującej Projekt, strony internetowej: Urzędu Gminy Bojszowy [www.bip.bojszowy.iap.pl](http://www.bip.bojszowy.iap.pl), Jednostki Realizującej Projekt [www.umtychy.pl](http://www.umtychy.pl), [www.kanalizacja.czystetychy.pl](http://www.kanalizacja.czystetychy.pl) oraz w miejscach planowanego przedsięwzięcia),
- 2) zawiadomienie pisemne z dnia 29 czerwca 2007r., strony zostały poinformowane o wszczętym postępowaniu w sprawie ustalenia lokalizacji w/w inwestycji celu publicznego oraz o wyłożeniu do wglądu akt sprawy w Urzędzie Gminy Bojszowy oraz w siedzibie Jednostki Realizującej Projekt w Tychach.

W wyznaczonym terminie konsultacji wniesiono następujące uwagi w formie pisemnej przez Rejonowe Przedsiębiorstwo Wodociągów i Kanalizacji w Tychach S.A:

- 1) projekty poszczególnych etapów kontraktu wymagają uzgodnień branżowych opracowanych na aktualnych mapach zasadniczych,
- 2) przy projektowaniu zgodnie z obowiązującymi przepisami należy zachować odległość min. 1,5 m od istniejących sieci wodociągowych.

Wniesione uwagi nie wpłynęły na zmianę zakresu inwestycji i przebiegu projektowanej sieci kanalizacji sanitarnej i deszczowej.

Zgodnie z pismem Wnioskodawcy z dnia 2 sierpnia 2007r. przebieg projektowanej trasy kanalizacji sanitarnej i deszczowej uległ zmianie, zakres rzeczowy wniosku został rozszerzony o działkę 527/1, a obszar inwestycji nie uległ zmianie.

Stosownie do art.10 §1 Kodeksu postępowania administracyjnego, zapewniając czynny udział stronom w każdym stadium postępowania, przed wydaniem decyzji, zawiadomieniem z dnia 30 sierpnia 2007r. osoby będące stronami w sprawie zostały powiadomione o zebraniu dowodów. Nie wpłynęły żadne uwagi oraz wnioski.

Po dokonaniu analizy warunków i zasad zagospodarowania terenu wynikających z przepisów odrębnych, a także stanu faktycznego i prawnego terenu na którym przewiduje się realizację inwestycji stwierdza się, co następuje:

- 1) Planowana inwestycja polegająca na budowie kanalizacji sanitarnej i deszczowej jest podstawowym uwarunkowaniem rozwoju miasta, a jednocześnie przejawem realizacji celów związanych z ideą rozwoju zrównoważonego.  
Ograniczenie ilości zanieczyszczeń przedostających się do wód powierzchniowych, gleby i powietrza poprawia jakość środowiska zamieszkania, a w wymiarze ekonomicznym poprawia lokalizacyjną atrakcyjność terenów przeznaczonych do zainwestowania i wpływa na wzrost obrotów na miejskim rynku nieruchomości.
- 2) Wnioskowana inwestycja nie ograniczy dotychczasowych możliwości użytkowania działek sąsiednich.
- 3) Teren planowanej inwestycji nie jest położony w zasięgu obszarów lub terenów o których mowa w art.73 Ustawy z dnia 27 kwietnia 2001r. – *Prawo ochrony środowiska* (Dz.U. Nr 62 poz.627 z późn. zm.).  
Oddziaływanie planowanej inwestycji na środowisko, zarówno w fazie budowy, jak i eksploatacji, nie będzie negatywnie wpływać na obszary NATURA 2000.

Zgodnie z art.53 ustawy o planowaniu i zagospodarowaniu przestrzennym decyzję wydaje się po uzgodnieniu z:

- 1) Naczelnikiem Wydziału Komunalnego, Ochrony Środowiska i Rolnictwa Urzędu Miasta Tychy działającym z upoważnienia Prezydenta Miasta – Postanowienie nr 56/07 z dnia 12 lipca 2007r. – znak pisma: IKR.UP.7624 –95/07.
- 2) Dyrektorem Śląskiego Zarządu Melioracji i Urządzeń Wodnych w Katowicach działającym z upoważnienia Marszałka Województwa Śląskiego – Postanowienie nr 1091/2007 z dnia 13 lipca 2007r. – znak pisma: DK/AJ/1091/2007,  
*w sprawach ochrony gruntów rolnych i leśnych oraz melioracji wodnych* – na podstawie art.53 ust.4 pkt 6 cyt. ustawy,
- 3) Dyrektorem Miejskiego Zarządu Ulic i Mostów w Tychach działającym z upoważnienia Prezydenta Miasta Tychy – Uzgodnienie z dnia 6 lipca 2007r. – znak pisma: DAD – 14/485/2923/07/MD,  
*w odniesieniu do obszarów przyległych do pasa drogowego* – na podstawie art.53 ust.4 pkt 9 cyt. ustawy.

Z uwagi na to, iż teren planowanego zamierzenia inwestycyjnego:

- 1) nie posiada żadnych zlokalizowanych elementów architektury wpisanych do rejestru zabytków oraz stanowisk archeologicznych – nie było konieczne dokonywanie uzgodnienia na podstawie przepisów ustawy z dnia 23 lipca 2003r. o ochronie zabytków i opiece nad zabytkami – stosownie do wymogów art.53 ust.4 pkt.2 ustawy o planowaniu i zagospodarowaniu przestrzennym – pismo z dnia 17 lipca 2007r. Śląskiego Wojewódzkiego Konserwatora Zabytków, znak pisma: K – NR – AF/4164/4842/17/07,
- 2) dotyczy nieruchomości zlokalizowanych poza granicami terenu górniczego – nie było konieczne dokonanie uzgodnienia w trybie art. 53 ust. 4 pkt 4 ustawy z dnia 27 marca 2003r. o planowaniu i zagospodarowaniu przestrzennym – pismo z dnia 19 lipca 2007r. Dyrektora Okręgowego Urzędu Górniczego w Katowicach – znak pisma: L.dz. KAT/5140/223/07/Kw,
- 3) nie należy do terenów zagrożonych osuwaniem się mas ziemnych – nie było konieczne dokonanie uzgodnienia stosownie do wymogów art.53 ust.4 pkt.5 ustawy o planowaniu i zagospodarowaniu

- przestrzennym,
- 4) nie jest położony na gruntach leśnych „Ls” – nie było konieczne dokonanie uzgodnienia stosownie do wymogów art.53 ust.4 pkt.6 ustawy o planowaniu i zagospodarowaniu przestrzennym – pismo z dnia 5 lipca 2007r. Dyrektora Regionalnej Dyrekcji Lasów Państwowych w Katowicach – znak pisma: ZZ – 210 – U – 90/07,
  - 5) nie jest objęty ochroną ustanowioną w drodze rozporządzenia Wojewody Śląskiego lub Uchwały Rady Miasta Tychy na podstawie przepisów ustawy o ochronie przyrody – nie było konieczne dokonanie uzgodnienia stosownie do wymogów art.53 ust.4 pkt.8 ustawy o planowaniu i zagospodarowaniu przestrzennym – pismo z dnia 13 lipca 2007r. Zastępcy Dyrektora Wydziału Środowiska i Rolnictwa Śląskiego Urzędu Wojewódzkiego w Katowicach – znak pisma: ŚR.VII.2-6613/204/07,
  - 6) nie wymaga wyłączenia gruntów z produkcji rolniczej zgodnie z Postanowieniem z dnia 7 sierpnia 2007r. Kierownika Referatu Ośrodka Dokumentacji Geodezyjnej i Kartograficznej działającym z upoważnienia Prezydenta Miasta Tychy wykonującym zadania z zakresu administracji rządowej – znak pisma: GWG.60152 – 164/07.

Stosownie do uregulowań zawartych w art.50 ust.4 ustawy o planowaniu i zagospodarowaniu przestrzennym projekt niniejszej decyzji został sporządzony przez osobę wpisaną na listę członków izby samorządu zawodowego architektów.

W świetle powyższych okoliczności prawnych i faktycznych rozstrzygnięto jak w sentencji.

### P o u c z e n i e

Niniejsza decyzja nie stanowi podstawy do rozpoczęcia jakichkolwiek prac budowlanych. Uprawnienie takie daje dopiero ostateczna decyzja o pozwoleniu na budowę, wydawana przez właściwy organ, w oparciu o przepisy prawa budowlanego, po przeprowadzeniu późniejszego i odrębnego postępowania.


Z wnioskiem o wydanie pozwolenia na budowę należy wystąpić do właściwego organu administracji architektoniczno – budowlanej.


Decyzja zachowuje ważność bezterminowo, chyba, że zostanie uchwalony plan miejscowy, którego ustalenia będą inne niż w przedmiotowej decyzji.

Przepisu tego nie stosuje się, jeżeli zostanie wydana ostateczna decyzja o pozwoleniu na budowę.

**Od niniejszej decyzji przysługuje stronom odwołanie do Samorządowego Kolegium Odwoławczego (40 – 032 Katowice, ul. Jagiellońska 25) za pośrednictwem Wójta Gminy Bojszowy w terminie 14 dni od dnia jej otrzymania. Odwołanie należy składać w dwóch egzemplarzach.**

Odwołanie od decyzji powinno zawierać zarzuty odnoszące się do decyzji, określać istotę i zakres żądania będącego przedmiotem odwołania oraz wskazywać dowody uzasadniające to żądanie.



**WOJT**  
  
**mgr inż. Henryk Utrata**

#### Załączniki:

- Załącznik nr 1 – wykaz działek objętych wnioskiem
- Załącznik nr 2 – opis techniczny kanalizacji sanitarnej i deszczowej
- Załącznik nr 3 – mapa zasadnicza w skali 1:1000
- Załącznik nr 4 – wypis z ewidencji gruntów
- Załącznik nr 5 – mapa orientacyjna w skali 1:10 000

**Oplata skarbową:**

- Oplatę skarbową w wysokości – 00,00 zł pobrano

Zgodnie z art.19 ustawy z dnia 16 listopada 2006r. o opłacie skarbowej (Dz. U. z 2006r. Nr 225, poz.1635) – w myśl art.8 ustawy z dnia 9 września 2000r. o opłacie skarbowej (Dz. U. Nr 86, poz.960 ze zm.) zwalnia się z opłaty skarbowej.

**Otrzymują:**

1. Pani Barbara Witek  
Zakład Ogólnobudowlany „HYDROBIEL” Stefan Bielawski  
43 – 100 Tychy, ul. Sportowa 1
2. Zakład Ogólnobudowlany „HYDROBIEL” Stefan Bielawski  
68 – 200 Żary, ul. Zwycięzców 5
3. Mostostal Warszawa S.A.  
02 – 673 Warszawa, ul. Konstruktorska 11A
4. Jednostka Realizująca Projekt – Tychy, Al. Marszałka J. Piłsudskiego 12
5. Prezydent Miasta Tychy – Al. Niepodległości 49
6. Strony postępowania administracyjnego wg wypisu z rejestru gruntów a/a
7. Wydział Komunikacji UM Tychy (IKM) – ul. Budowlanych 59
8. Wydział Gospodarki Nieruchomościami UM Tychy (GGN) – Al. Niepodległości 49
9. Wydział Rozwoju Miasta i Funduszy Europejskich UM Tychy (GRE) – Al. Niepodległości 49
10. Wydział Architektury UM Tychy (GWA) – Al. Niepodległości 49
11. Wydział Geodezji UM Tychy (GWG) – Al. Niepodległości 49
12. Miejski Zarząd Budynków Mieszkalnych – Tychy, ul. Filaretów 31
13. RPWiK S.A. – Tychy, ul. Sadowa 4
14. Kompania Piwowarska, Tyskie Browary Książęce – Tychy, ul. Mikołowska 5
15. Referat Architektury a/a