⑭ PIK. 0,2+47,75

Skala pionowa 1:100
Skala pozioma 1:100

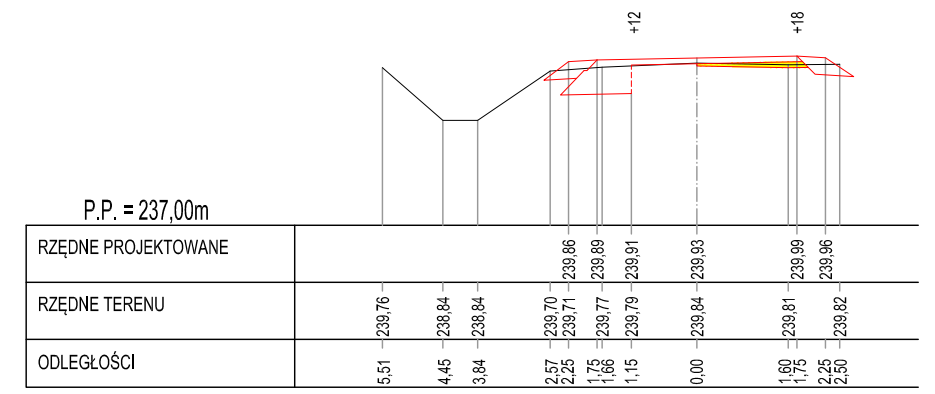
+12
+18
P.P. = 237,00m
RZĘDNE PROJEKTOWANE
239,86 239,89 239,91 239,93 239,99 239,96
RZĘDNE TERENU
239,76 238,84 238,84 239,70 239,71 239,77 239,79 239,84 239,81 239,82
ODLEGŁOŚCI
5,51 4,45 3,84 2,57 2,25 1,75 1,66 1,15 0,00 1,60 1,75 2,25 2,50

⑮ PIK. 0,2+88,10

Skala pionowa 1:100
Skala pozioma 1:100

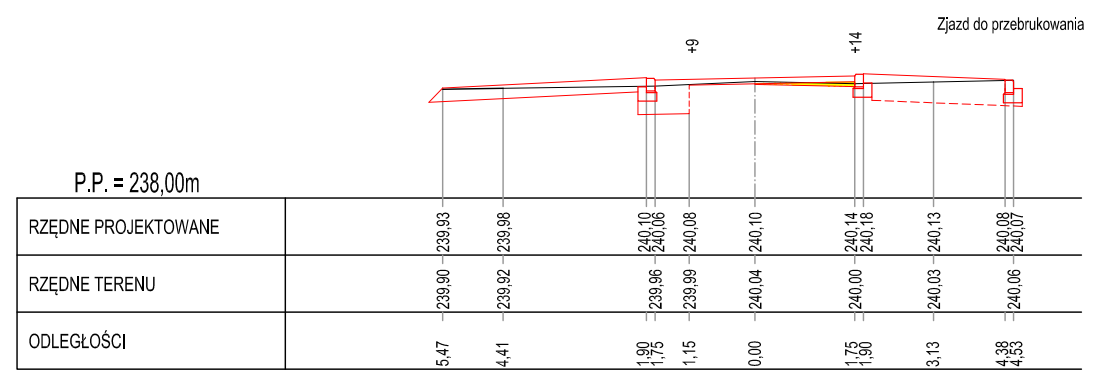
Zjazd do przebrukowania
+9
+14
P.P. = 238,00m
RZĘDNE PROJEKTOWANE
239,93 239,98 240,10 240,06 240,08 240,10 240,14 240,18 240,13 240,08 240,07
RZĘDNE TERENU
239,90 239,92 239,96 239,99 240,04 240,00 240,03 240,06
ODLEGŁOŚCI
5,47 4,41 1,90 1,75 1,15 0,00 1,75 1,90 3,13 4,38 4,53

⑯ PIK. 0,3+12,15

Skala pionowa 1:100
Skala pozioma 1:100

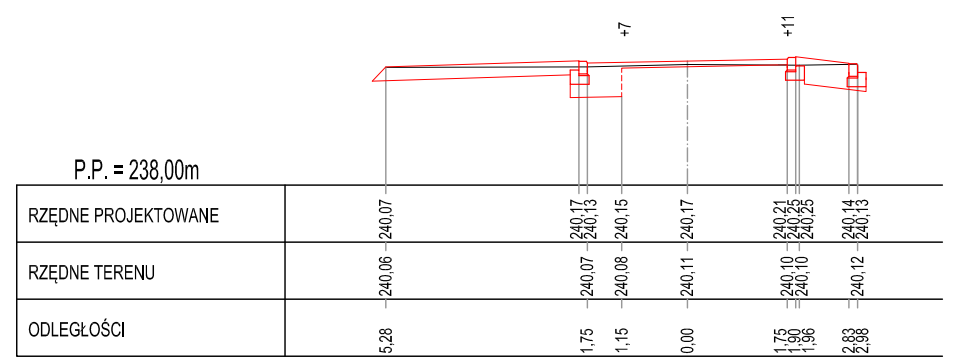
+7
+11
P.P. = 238,00m
RZĘDNE PROJEKTOWANE
240,07 240,17 240,13 240,15 240,17 240,21 240,25 240,25 240,14 240,13
RZĘDNE TERENU
240,06 240,07 240,08 240,11 240,10 240,10 240,12
ODLEGŁOŚCI
5,28 1,75 1,15 0,00 1,75 1,90 1,96 2,83 2,98

⑰ PIK. 0,3+37,28

Skala pionowa 1:100
Skala pozioma 1:100

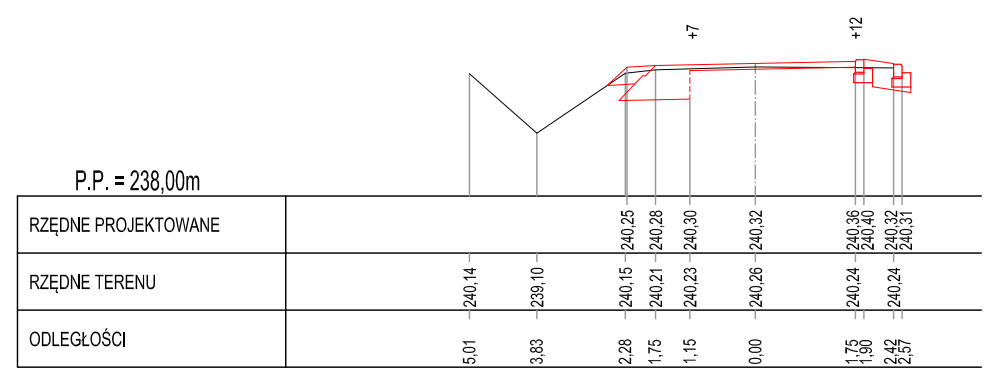
+7
+12
P.P. = 238,00m
RZĘDNE PROJEKTOWANE
240,25 240,28 240,30 240,32 240,36 240,40 240,32 240,31
RZĘDNE TERENU
240,14 239,10 240,15 240,21 240,23 240,26 240,24 240,24
ODLEGŁOŚCI
5,01 3,83 2,28 1,75 1,15 0,00 1,75 1,90 2,42 2,57

⑱ PIK. 0,3+65,78

Skala pionowa 1:100
Skala pozioma 1:100

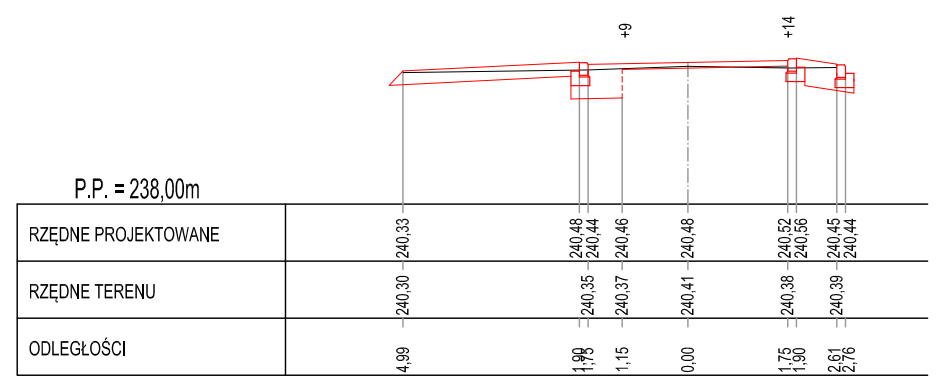
+9
+14
P.P. = 238,00m
RZĘDNE PROJEKTOWANE
240,33 240,48 240,44 240,46 240,48 240,52 240,56 240,45 240,44
RZĘDNE TERENU
240,30 240,35 240,37 240,41 240,38 240,39
ODLEGŁOŚCI
4,99 1,90 1,75 1,15 0,00 1,75 1,90 2,61 2,76

⑲ PIK. 0,3+90,00

Skala pionowa 1:100
Skala pozioma 1:100

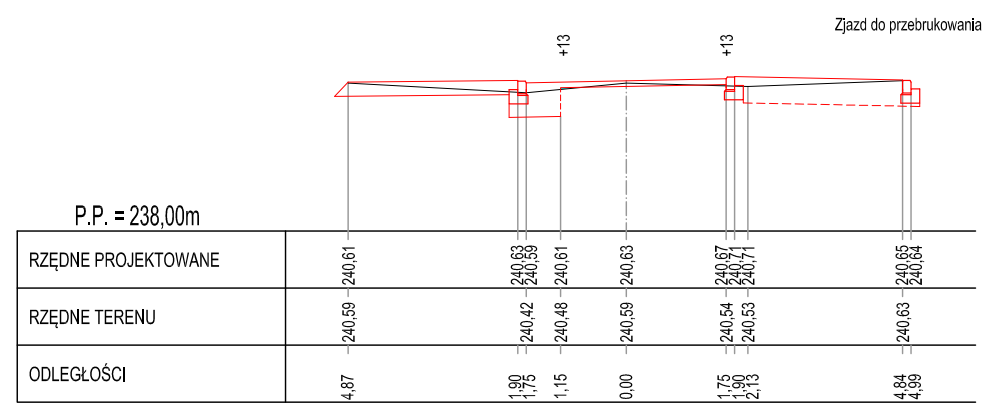
Zjazd do przebrukowania
+13
+13
P.P. = 238,00m
RZĘDNE PROJEKTOWANE
240,61 240,63 240,59 240,61 240,63 240,67 240,71 240,71 240,65 240,64
RZĘDNE TERENU
240,59 240,42 240,48 240,59 240,54 240,53 240,63
ODLEGŁOŚCI
4,87 1,90 1,75 1,15 0,00 1,75 1,90 2,13 4,84 4,99

⑳ PIK. 0,4+11,41

Skala pionowa 1:100
Skala pozioma 1:100

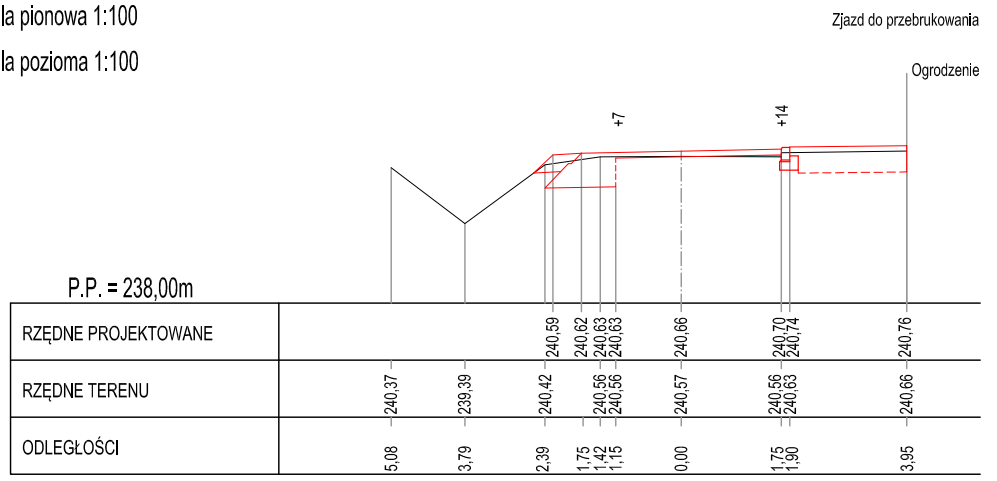
Zjazd do przebrukowania
Ogrodzenie
+7
+14
P.P. = 238,00m
RZĘDNE PROJEKTOWANE
240,59 240,62 240,63 240,63 240,66 240,70 240,74 240,76
RZĘDNE TERENU
240,37 239,39 240,42 240,56 240,56 240,57 240,56 240,63 240,66
ODLEGŁOŚCI
5,08 3,79 2,39 1,75 1,42 1,15 0,00 1,75 1,90 3,95

㉑ PIK. 0,4+40,44

Skala pionowa 1:100
Skala pozioma 1:100

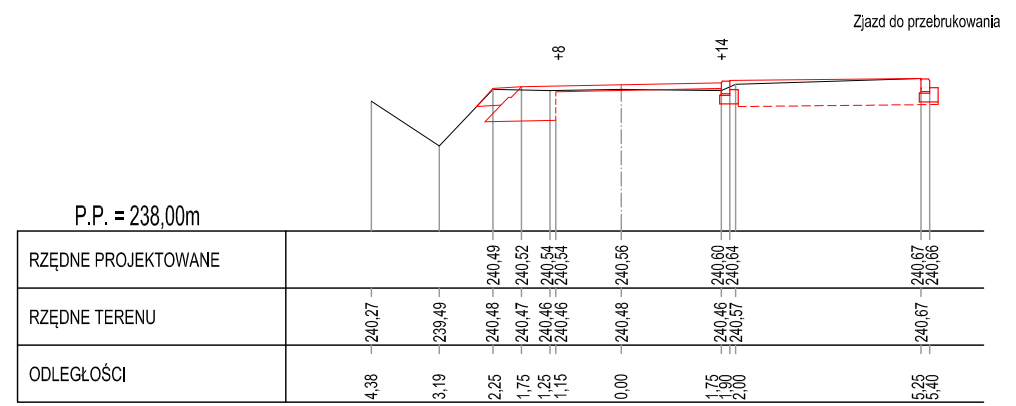
Zjazd do przebrukowania
+8
+14
P.P. = 238,00m
RZĘDNE PROJEKTOWANE
240,49 240,52 240,54 240,54 240,56 240,60 240,64 240,67 240,66
RZĘDNE TERENU
240,27 239,49 240,48 240,47 240,46 240,46 240,48 240,46 240,57 240,67
ODLEGŁOŚCI
4,38 3,19 2,25 1,75 1,25 1,15 0,00 1,75 1,90 2,00 5,25 5,40

㉒ PIK. 0,4+63,68

Skala pionowa 1:100
Skala pozioma 1:100

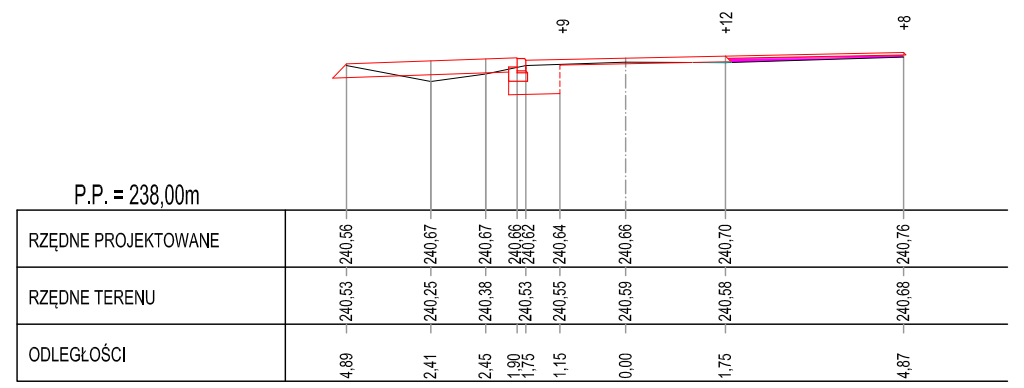
+9
+12
+8
P.P. = 238,00m
RZĘDNE PROJEKTOWANE
240,56 240,67 240,67 240,66 240,62 240,64 240,66 240,70 240,76
RZĘDNE TERENU
240,53 240,25 240,38 240,53 240,55 240,59 240,58 240,68
ODLEGŁOŚCI
4,89 2,41 2,45 1,90 1,75 1,15 0,00 1,75 4,87

㉓ PIK. 0,5+03,94

Skala pionowa 1:100
Skala pozioma 1:100

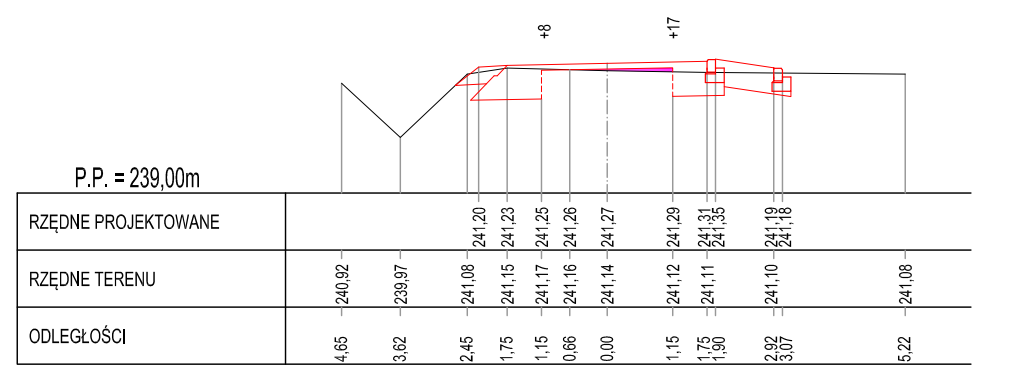
+8
+17
P.P. = 239,00m
RZĘDNE PROJEKTOWANE
241,20 241,23 241,25 241,26 241,27 241,29 241,31 241,35 241,19 241,18
RZĘDNE TERENU
240,92 239,97 241,08 241,15 241,17 241,16 241,14 241,12 241,11 241,10 241,08
ODLEGŁOŚCI
4,65 3,62 2,45 1,75 1,15 0,66 0,00 1,15 1,75 1,90 2,92 3,07 5,22

㉔ PIK. 0,5+21,46

Skala pionowa 1:100
Skala pozioma 1:100

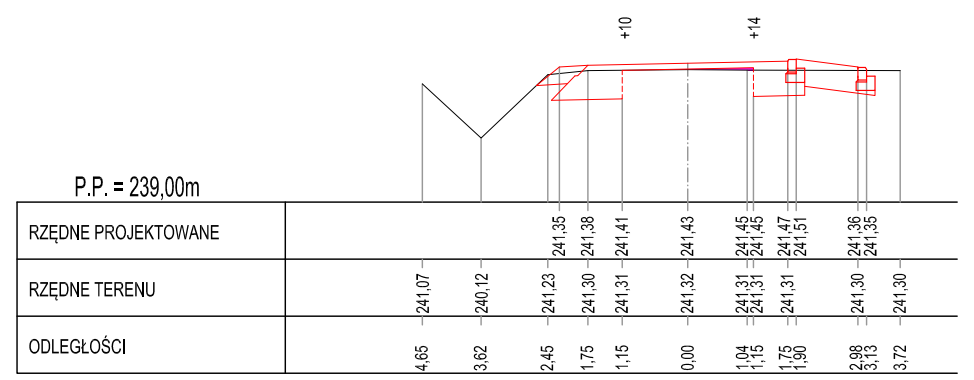
+10
+14
P.P. = 239,00m
RZĘDNE PROJEKTOWANE
241,35 241,38 241,41 241,43 241,45 241,45 241,47 241,51 241,36 241,35
RZĘDNE TERENU
241,07 240,12 241,23 241,30 241,31 241,32 241,31 241,31 241,31 241,30 241,30
ODLEGŁOŚCI
4,65 3,62 2,45 1,75 1,15 0,00 1,04 1,15 1,75 1,90 2,98 3,13 3,72

㉕ PIK. 0,5+44,70

Skala pionowa 1:100
Skala pozioma 1:100

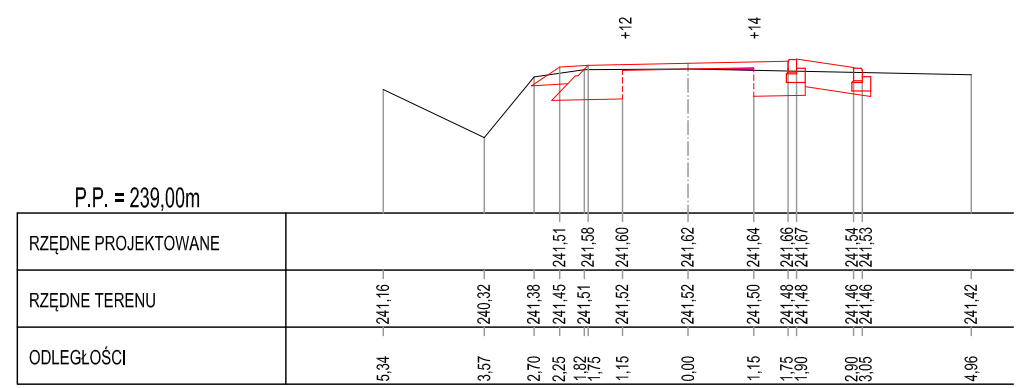
+12
+14
P.P. = 239,00m
RZĘDNE PROJEKTOWANE
241,51 241,58 241,60 241,62 241,64 241,66 241,67 241,54 241,53
RZĘDNE TERENU
241,16 240,32 241,38 241,45 241,51 241,52 241,52 241,50 241,48 241,48 241,46 241,46 241,42
ODLEGŁOŚCI
5,34 3,57 2,70 2,25 1,92 1,75 1,15 0,00 1,15 1,75 1,90 2,90 3,05 4,96

🟨 Frezowanie istniejącej nawierzchni asfaltowej oraz uzupełnienie podbudowy z kruszywa łamanego

🟪 Uzupełnienie podbudowy z kruszywa łamanego

🟦 Uzupełnienie podbudowy betonem asfaltowym

STUDIO INŻYNIERSKIE MKM Spółka Jawna
M.Krawczyk, K.Strzeżyk, M.Hajost
ul.Unii Europejskiej 10/88.1
32-602 OŚWIĘCIM
tel. 500 107 085, (033) 876 28 72,
500 107 084, 504 078 174

inwestor:
GMINA BOJSZOWY
UL. GAIKOWA 35
43-220 BOJSZOWY

adres inwestycji:
Bojszowy ul. Szeroka
193, 90/25, 689/16, 501/31, 486/31, 491/31, 492/31, 129/16, 634/17, 590/20, 280/20, 591/20, 642/20, 643/20, 644/20, 439/13, 766/21, 371/29

faza projektu: **PROJEKT ARCHITEKTONICZNO - BUDOWLANY**

temat projektu: **REMONT ODCINKA ULICY SZEROKIEJ W BOJSZOWACH**

tytuł rysunku: PRZEKROJE POPRZECZNE OD 14 DO 25

branża: DROGOWA

opracował: inż. Dawid Chmielik	podpis:	skala: 1:100
projektował: inż. Krzysztof Strzeżyk nr upr. SLK/1553/PWOD/07	podpis:	data: VI.2011r.
sprawdził: inż. Marcin Hajost nr upr. SLK/2005/PWOD/07	podpis:	nr rysunku: **4.2**