① PIK. 0,0+31,46

Skala pionowa 1:100
Skala pozioma 1:100

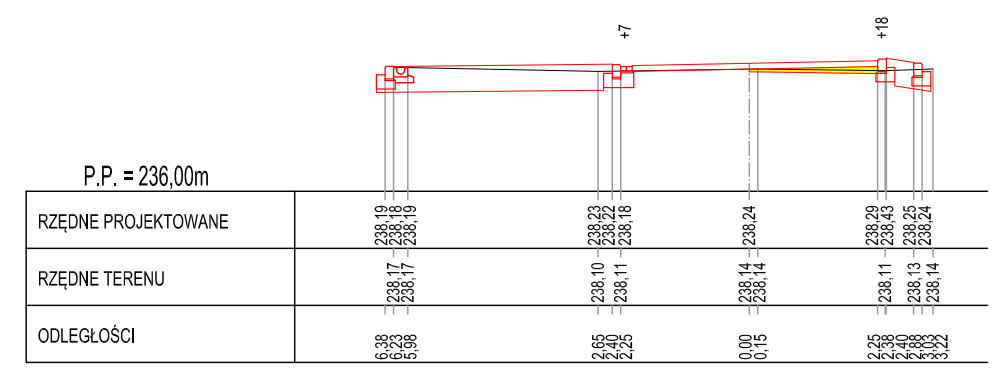
+7
+18
P.P. = 236,00m
RZĘDNE PROJEKTOWANE
RZĘDNE TERENU
ODLEGŁOŚCI

② PIK. 0,0+45,36

Skala pionowa 1:100
Skala pozioma 1:100

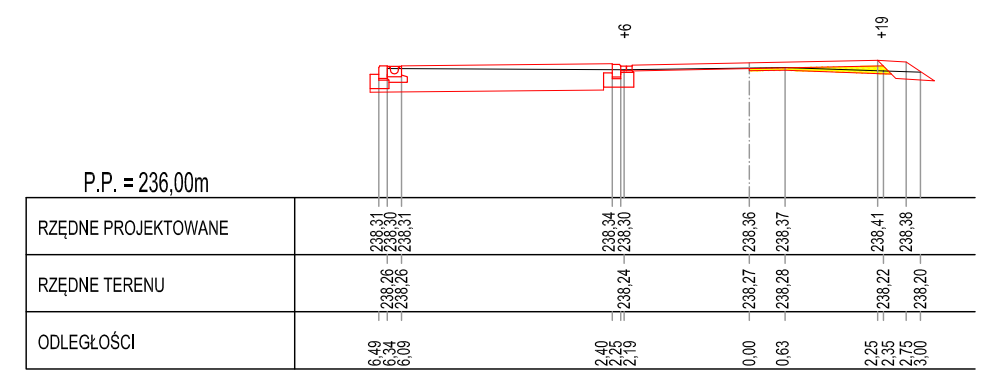
P.P. = 236,00m
RZĘDNE PROJEKTOWANE
RZĘDNE TERENU
ODLEGŁOŚCI

③ PIK. 0,0+56,28

Skala pionowa 1:100
Skala pozioma 1:100

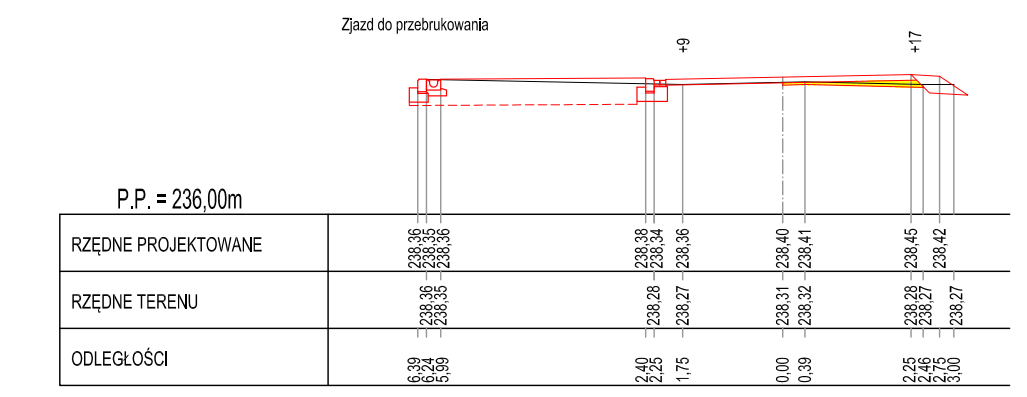
Zjazd do przebrukowania
P.P. = 236,00m
RZĘDNE PROJEKTOWANE
RZĘDNE TERENU
ODLEGŁOŚCI

④ PIK. 0,0+65,29

Skala pionowa 1:100
Skala pozioma 1:100

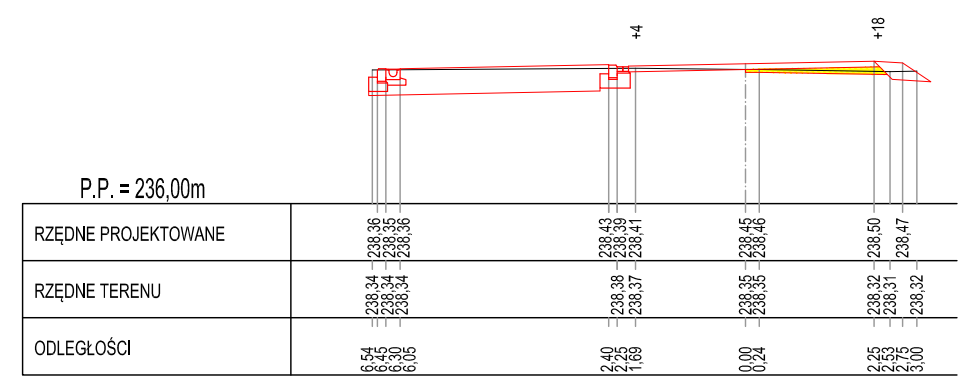
P.P. = 236,00m
RZĘDNE PROJEKTOWANE
RZĘDNE TERENU
ODLEGŁOŚCI

⑤ PIK. 0,0+75,05

Skala pionowa 1:100
Skala pozioma 1:100

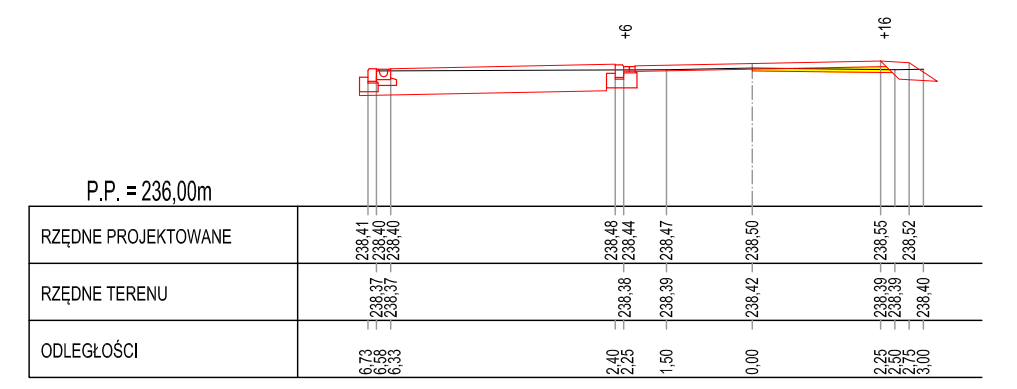
P.P. = 236,00m
RZĘDNE PROJEKTOWANE
RZĘDNE TERENU
ODLEGŁOŚCI

⑥ PIK. 0,0+98,20

Skala pionowa 1:100
Skala pozioma 1:100

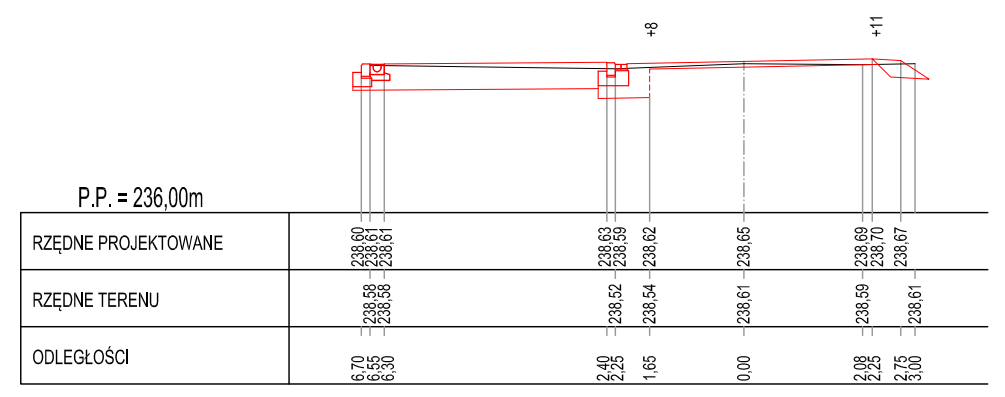
P.P. = 236,00m
RZĘDNE PROJEKTOWANE
RZĘDNE TERENU
ODLEGŁOŚCI

⑦ PIK. 0,1+12,36

Skala pionowa 1:100
Skala pozioma 1:100

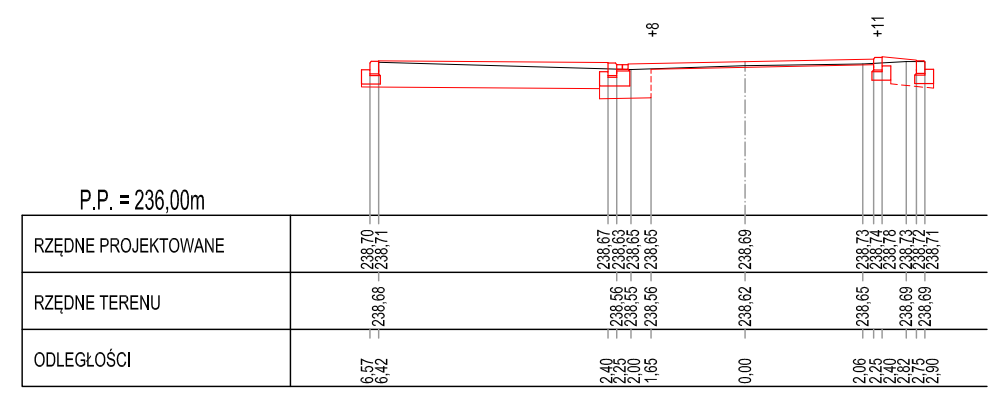
P.P. = 236,00m
RZĘDNE PROJEKTOWANE
RZĘDNE TERENU
ODLEGŁOŚCI

⑧ PIK. 0,1+25,66

Skala pionowa 1:100
Skala pozioma 1:100

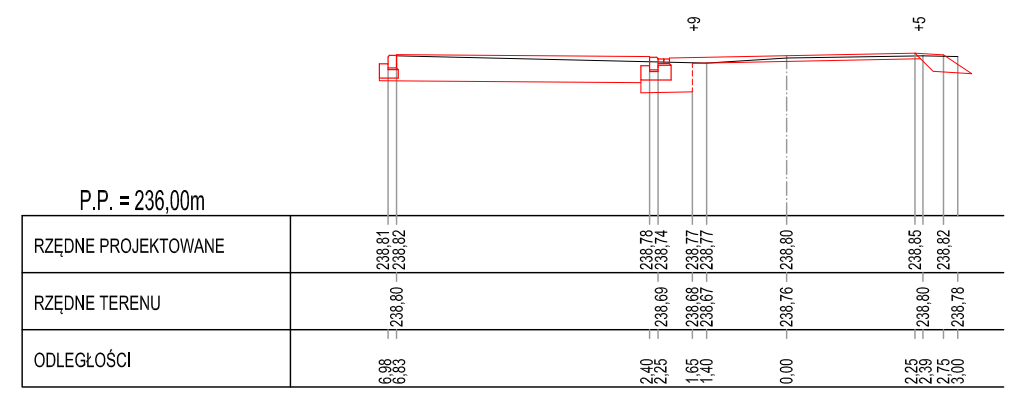
P.P. = 236,00m
RZĘDNE PROJEKTOWANE
RZĘDNE TERENU
ODLEGŁOŚCI

⑨ PIK. 0,1+30,31

Skala pionowa 1:100
Skala pozioma 1:100

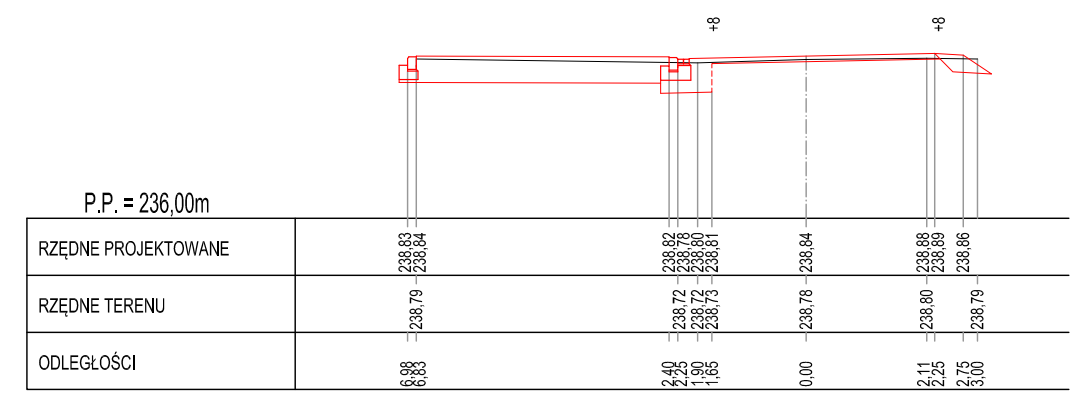
P.P. = 236,00m
RZĘDNE PROJEKTOWANE
RZĘDNE TERENU
ODLEGŁOŚCI

⑩ PIK. 0,1+49,39

Skala pionowa 1:100
Skala pozioma 1:100

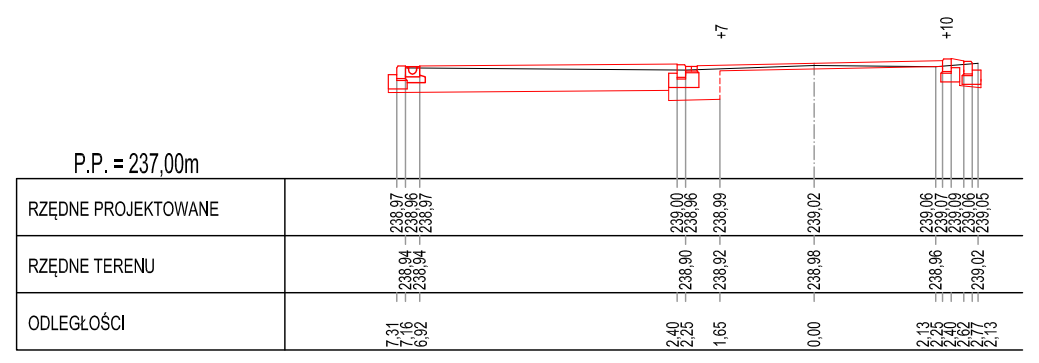
P.P. = 237,00m
RZĘDNE PROJEKTOWANE
RZĘDNE TERENU
ODLEGŁOŚCI

⑪ PIK. 0,1+91,59

Skala pionowa 1:100
Skala pozioma 1:100

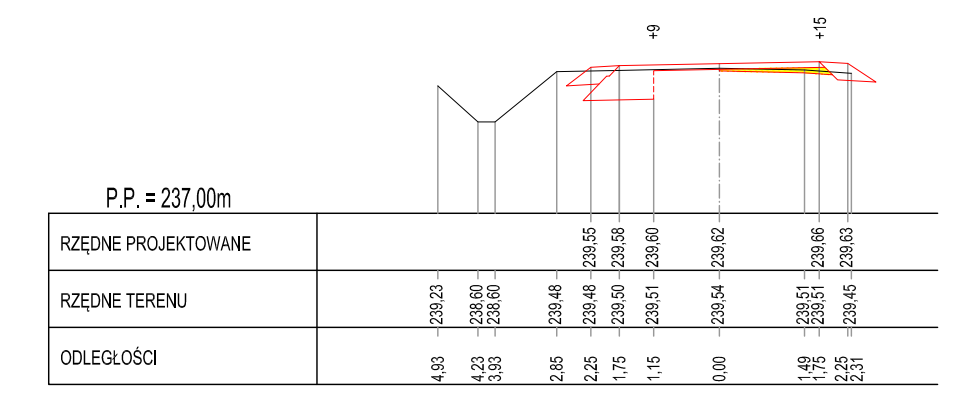
P.P. = 237,00m
RZĘDNE PROJEKTOWANE
RZĘDNE TERENU
ODLEGŁOŚCI

⑫ PIK. 0,2+04,62

Skala pionowa 1:100
Skala pozioma 1:100

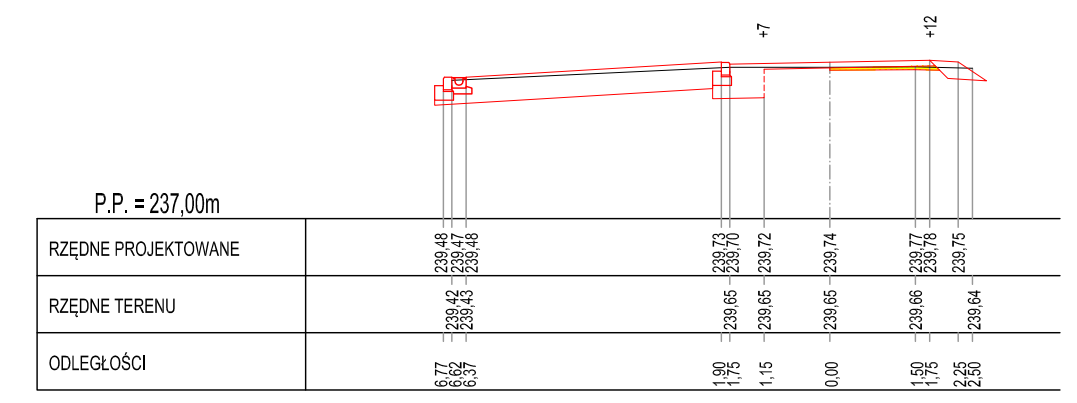
P.P. = 237,00m
RZĘDNE PROJEKTOWANE
RZĘDNE TERENU
ODLEGŁOŚCI

⑬ PIK. 0,2+29,56

Skala pionowa 1:100
Skala pozioma 1:100

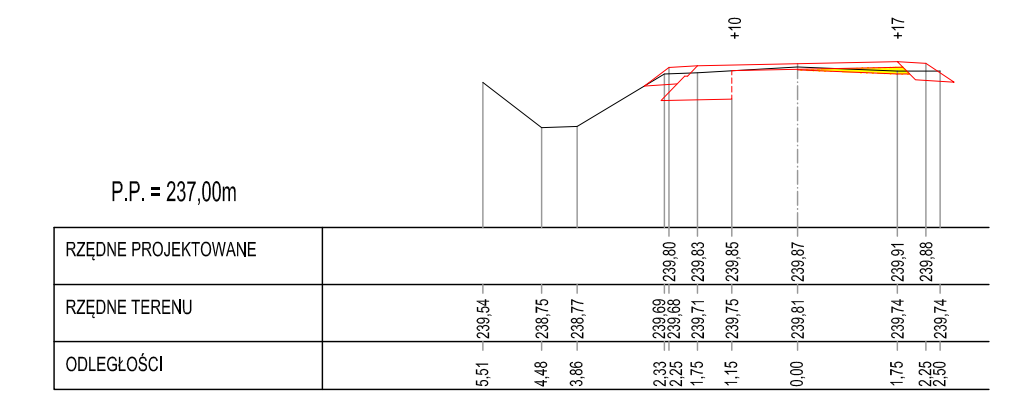
P.P. = 237,00m
RZĘDNE PROJEKTOWANE
RZĘDNE TERENU
ODLEGŁOŚCI

🟨	Frezowanie istniejącej nawierzchni asfaltowej oraz uzupełnienie podbudowy z kruszywa łamanego

STUDIO INŻYNIERSKIE MKM Spółka Jawna
M.Krawczyk, K.Strzeżyk, M.Hajost
ul.Unii Europejskiej 10/88.1
32-602 OŚWIĘCIM
tel. 500 107 085, (033) 876 28 72,
500 107 084, 504 078 174

inwestor: GMINA BOJSZOWY UL. GAIKOWA 35 43-220 BOJSZOWY	adres inwestycji: Bojszowy ul. Szeroka 193, 90/25, 689/16, 501/31, 486/31, 491/31, 492/31, 129/16, 634/17, 590/20, 280/20, 591/20, 642/20, 643/20, 644/20, 439/13, 766/21, 371/29		
faza projektu:	**PROJEKT ARCHITEKTONICZNO - BUDOWLANY**		
temat projektu:	**REMONT ODCINKA ULICY SZEROKIEJ W BOJSZOWACH**		
tytuł rysunku:	PRZEKROJE POPRZECZNE OD 1 DO 13		
branża:	DROGOWA		
opracował:	inż. Dawid Chmielik	podpis:	skala: 1:100
projektował:	inż. Krzysztof Strzeżyk nr upr. SLK/1553/PWOD/07	podpis:	data: VI.2011r.
sprawdził:	inż. Marcin Hajost nr upr. SLK/2005/PWOD/07	podpis:	nr rysunku: **4.1**