





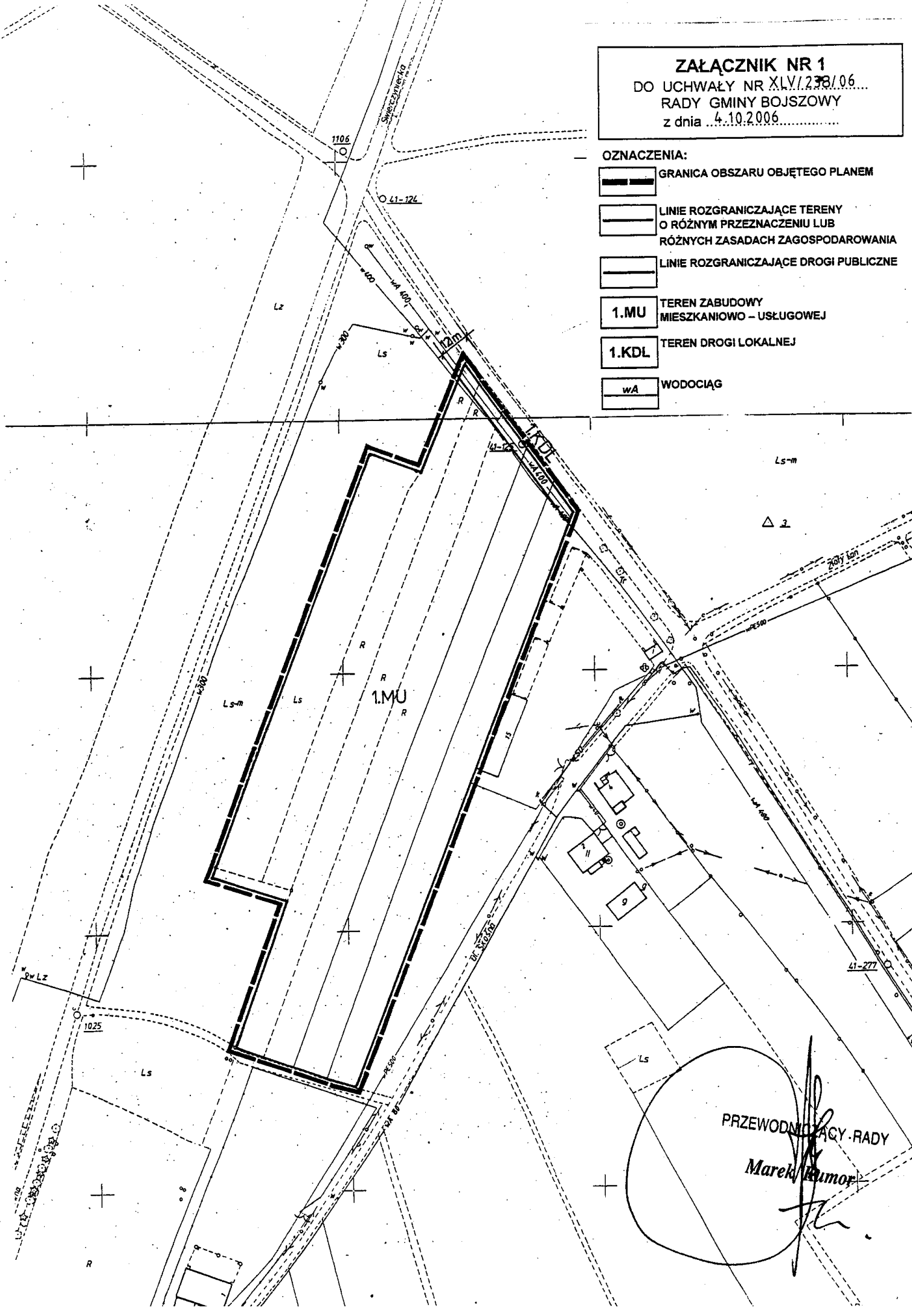


ZALĄCZNIK NR 1
 DO UCHWAŁY NR XLV/238/06...
 RADY GMINY BOJSZOWY
 z dnia 4.10.2006.....

OZNACZENIA:

-  GRANICA OBSZARU OBJĘTEGO PLANEM
-  LINIE ROZGRANICZAJĄCE TERENY
O RÓŻNYM PRZEZNACZENIU LUB
RÓŻNYCH ZASADACH ZAGOSPODAROWANIA
-  LINIE ROZGRANICZAJĄCE DROGI PUBLICZNE
-  **1.MU** TEREN ZABUDOWY
MIESZKANIOWO - USŁUGOWEJ
-  **1.KDL** TEREN DROGI LOKALNEJ
-  **wA** WODOCIĄG



PRZEWODNICĄCY RADY
 Marek Rumor