










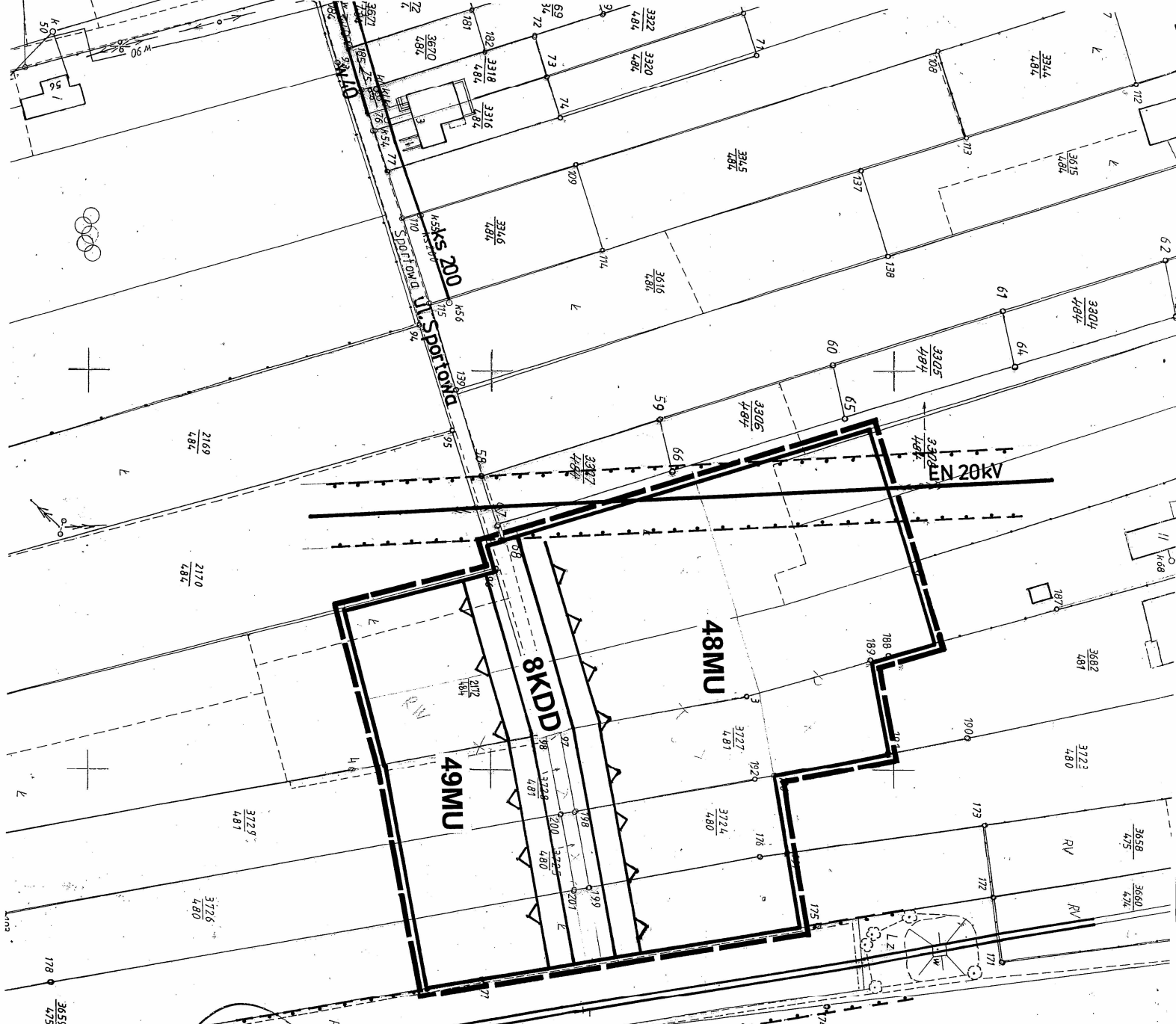
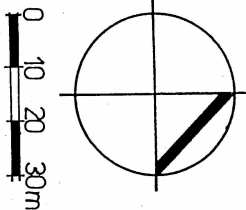


ZAŁĄCZNIK NR 31
DO UCHWAŁY NR XXVIII/150/2009
RADY GMINY BOJSZOWY
 z dnia 29 września 2009r.

ZNACZENIA:

-  GRANICE OBSZARÓW OBJĘTYCH PLANEM
-  LINIE ROZGRANICZAJĄCE TERENY O RÓŻNYM PRZEZNACZENIU LUB RÓŻNYCH ZASADACH ZAGOSPODAROWANIA
-  TERENY ZABUDOWY MIESZKANIOWO - USŁUGOWEJ
-  8KDD TEREN DROGI PUBLICZNEJ KLASY DOJAZDOWEJ
-  49MU TERENY ZABUDOWY MIESZKANIOWO - USŁUGOWEJ
-  48MU TERENY ZABUDOWY MIESZKANIOWO - USŁUGOWEJ
-  8KDD NIEPRZEKRACZALNA LINIA ZABUDOWY
-  W 1500 WODOCIĄG MAGISTRALNY WRAZ ZE STREFĄ
-  W SIEĆ WODOCIĄGOWA
-  KS KANALIZACJA SANITARNA PODCIŚNIENIOWA
-  W NAPOWIETRZNA LINIA ELEKTROENERGETYCZNA 15kV WRAZ ZE STREFĄ



Radca Gminy Bojszowy
 43-220 Bojszowy
 ul. Gólcowa 35

PRZEWOJNOSIĄCZY RADY
 Marcin Kumor

W 1500

Skala 1:1000

STAROSTWO POWIATOWE w BIERUNIU
 WYDZIAŁ GOSPODARSTWA I GOSPODARSTWA NIERUCHOMOŚCIAMI
 POWIATOWY OŚRODEK DOKUMENTACJI
 GOSPODARSTWA I KARTOGRAFICZNEJ

Wzajemna mapa nie może dotyczyć do celów projektowych

Burmistrz: 2008-05-15

531.443.034