



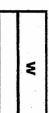
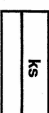
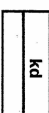
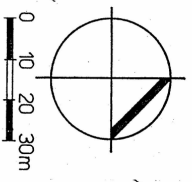


ZAŁĄCZNIK NR 22
DO UCHWAŁY NR XXVIII/150/2009
RADY GMINY BOJSZOWY
z dnia 29 września 2009r.

OZNACZENIA:

-  GRANICA OBSZARU OBJĘTEGO PLANEM
-  LINIE ROZGRANICZAJĄCE TERENY O RÓŻNYM PRZEZNACZENIU LUB RÓŻNYCH ZASADACH ZAGOSPODAROWANIA
-  34MU TEREN ZABUDOWY MIESZKANIOWO - USŁUGOWEJ
-  NIEPRZEKRACZALNA LINIA ZABUDOWY
-  w SIEĆ WODOCIĄGOWA
-  ks KANALIZACJA SANITARNA
-  kd KANALIZACJA DESZCZOWA



534 444 244
 534 444 245

STAROSTWO POWIATOWE w BIERZUNIE
 WYDZIAŁ REGISTRA I EGZEMPLERZY KARTOGRAMAT
 GEODEZYJNEJ I KARTOGRAMATYKI

Podpisaniem niniejszego projektu mapy
 stwierdzam, że projektant ma prawo
 w tym zakresie do wyrażenia zgody
 pod nr ...

Mapa jest autem autorskim i nie może być przedmiotem
 prawa ...

1:500
 1:500

STAROSTWO POWIATOWE w BIERZUNIE
 WYDZIAŁ GEODEZYJNY I EGZEMPLERZY KARTOGRAMAT
 POWIATOWY DEPARTAMENT REGISTRA I EGZEMPLERZY
 GEODEZYJNEJ I KARTOGRAMATYKI

Podpisaniem niniejszego projektu mapy
 stwierdzam, że projektant ma prawo
 w tym zakresie do wyrażenia zgody
 pod nr ...

Mapa jest autem autorskim i nie może być przedmiotem
 prawa ...

1:500
 1:500

