





**29MU** ks 225

PRZEWODNICTWO RADY  
Marek Kunior  
Rada Gminy Bojszowy  
ul. Rybnicka 35  
75-230 Bojszowy

**ZAŁĄCZNIK NR 17**  
**DO UCHWAŁY NR XXVIII/150/2009**  
**RADY GMINY BOJSZOWY**  
**z dnia 29 września 2009r.**

- OZNACZENIA:**
-  **GRANICA OBSZARU OBJĘTEGO PLANEM**
  -  **LINIE ROZGRANICZAJĄCE TERENY O RÓŻNYM PRZEZNACZENIU LUB RÓŻNYCH ZASADACH ZAGOSPODAROWANIA**
  -  **29MU** **TEREN ZABUDOWY MIESZKANIOWO-USŁUGOWEJ**
  -  **ks** **KANALIZACJA SANITARNA PODCIŚNIENIOWA**

STAROSTWO POWIATOWE w BIERUNIU  
WYDZIAŁ GEODEZJI I GOSPODARSTWA NIERUCHOMOŚCIAMI  
POWIATOWY OSRODEK DOKUMENTACJI  
GEODEZYJNEJ I KARTOGRAFICZNEJ  
w Białym  
Pozwiadamiam się, niniejszą 75 mapę  
z oryginałem przesyłam państwowemu  
zastępcy geodezji i kartografii  
w dniu 2008-05-15 i zaświadczam  
pod nr 75/2008  
Niniejsza mapa nie może służyć do celów przyrównujących  
Bierun da. 2008-05-15

STAROSTWO POWIATOWE w BIERUNIU  
WYDZIAŁ GEODEZJI I GOSPODARSTWA NIERUCHOMOŚCIAMI  
POWIATOWY OSRODEK DOKUMENTACJI  
GEODEZYJNEJ I KARTOGRAFICZNEJ  
22  
Reprodukowanie, rozpowszechnianie i rozprowadzanie  
niniejszego dokumentu wymaga zezwolenia o którym  
mowa w art. 48 ustawy z dnia 12 maja 1989  
Prawo geodezyjne i kartograficzne (Dz. U. 30, poz.  
163 z późniejszymi zmianami)  
Bierun 2008-05-15  
75 25

Mapa zasadnicza  
skala 1:1000